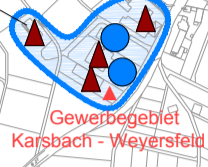




Erschließungsgebiet 2  
(Gewerbegebiet  
Karsbach - Weyersfeld)  
Schwarzer Fleck gemäß  
Breitbandrichtlinie - BbR

WEYERSFELD



Stadt  
München a. Main

09351

Erschließungsgebiet	Eingegangene Ausbauerklärungen von Netzbetreibern auf Onlineabfrage	Eingegangene Ausbauerklärungen von Netzbetreibern auf individuelle Abfrage		
	keine	keine		
Ist-Versorgung Erschließungsgebiet 2				
		nicht verfügbar	teils verfügbar	verfügbar
Grundversorgung von mind. 2 Mbit/s im Download, kabelgebunden				X
Grundversorgung von mind. 2 Mbit/s im Download, drahtlos				X
Versorgung von mind. 25 Mbit/s im Download und mind. 2 Mbit/s im Upload	X			
Quelle: Breitbandatlas des Bundes (www.zukunft-breitband.de) Abfragedatum: 27.11.2013				

09351  
09358

HESSDORF

Gemeinde  
Karsbach

Erschließungsgebiet	Eingegangene Ausbauerklärungen von Netzbetreibern auf Onlineabfrage	Eingegangene Ausbauerklärungen von Netzbetreibern auf individuelle Abfrage		
	keine	keine		
Ist-Versorgung Erschließungsgebiet 1				
		nicht verfügbar	teils verfügbar	verfügbar
Grundversorgung von mind. 2 Mbit/s im Download, kabelgebunden			X	
Grundversorgung von mind. 2 Mbit/s im Download, drahtlos			X	
Versorgung von mind. 25 Mbit/s im Download und mind. 2 Mbit/s im Upload	X			
Quelle: Breitbandatlas des Bundes (www.zukunft-breitband.de) Abfragedatum: 25.10.2013				

Da es noch keine Grundstücke und keine Adressen gibt wurden die Bedarfsrückmeldungen willkürlich platziert.

Erschließungsgebiet 1  
(Kumulations- und Gewerbegebiet Karsbach)  
Schwarzer Fleck gemäß  
Breitbandrichtlinie - BbR

KARSBACH

Geobasisdaten © Bayerische Vermessungsverwaltung 2013

- voraussichtliches Erschließungsgebiet
- mind. 25 Mbit/s im Downstream
- Vorwahlgrenzen
- Gemeindegrenzen
- Bedarfsmeldung: >30 Mbit/s
- Bedarfsmeldung: >50 Mbit/s

Ergebnis Markterkundung!

QR-Code zu unserer Webseite:



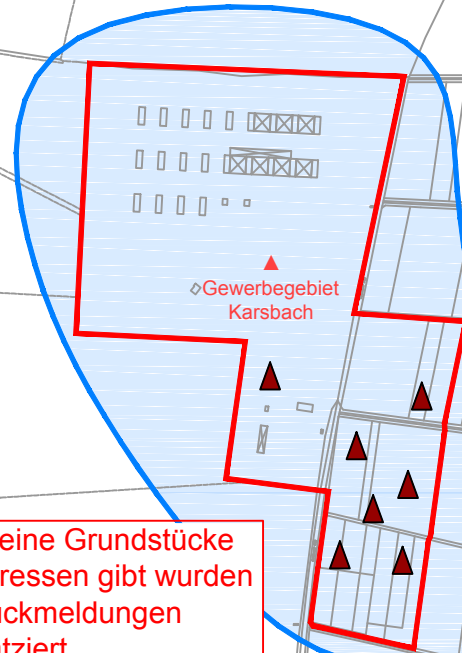
Breitbandberatung Bayern GmbH  
Eggenstraße 17 • 92318 Neumarkt i.d.OPf.  
Tel.: 09181/406 13 33 • Fax: 09181/406 13 34  
www.breitbandberatung.de  
buero@breitbandberatung.de

Gemeinde Karsbach  
PLZ: 97783  
Voraussichtliches  
Erschließungsgebiet

Erstelldatum: 21.08.2013 Zeichner: Mottl



HESSDORF



Gemeinde Karsbach

Da es noch keine Grundstücke und keine Adressen gibt wurden die Bedarfsmeldungen willkürlich platziert.

Erschließungsgebiet 1 (Kumulations- und Gewerbegebiet Karsbach) Schwarzer Fleck gemäß Breitbandrichtlinie - BbR







KARSBACH

Erschließungsgebiet	Eingegangene Ausbauerklärungen von Netzbetreibern auf Onlineabfrage	Eingegangene Ausbauerklärungen von Netzbetreibern auf individuelle Abfrage
	keine	keine

Ist-Versorgung Erschließungsgebiet 1	nicht verfügbar	teils verfügbar	verfügbar
Grundversorgung von mind. 2 Mbit/s im Download, kabelgebunden		X	
Grundversorgung von mind. 2 Mbit/s im Download, drahtlos		X	
Versorgung von mind. 25 Mbit/s im Download und mind. 2 Mbit/s im Upload	X		

Quelle: Breitbandatlas des Bundes (www.zukunft-breitband.de)  
Abfragedatum: 25.10.2013

Geobasisdaten © Bayerische Vermessungsverwaltung 2013

-  voraussichtliches Erschließungsgebiet
-  mind. 25 Mbit/s im Downstream
-  Vorwahlgrenzen
-  Gemeindegrenzen
-  Bedarfsmeldung: >30 Mbit/s
-  Bedarfsmeldung: >50 Mbit/s

QR-Code zu unserer Webseite:



**Breitbandberatung Bayern GmbH**  
 Eggenstraße 17 • 92318 Neumarkt i.d.OPf.  
 Tel.: 09181/406 13 33 • Fax: 09181/406 13 34  
 www.breitbandberatung.de  
 buero@breitbandberatung.de

**Gemeinde Karsbach**  
 PLZ: 97783  
 Voraussichtliches Erschließungsgebiet

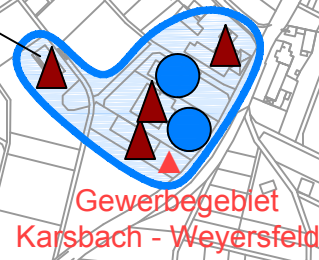
Erstelldatum: 21.08.2013 | Zeichner: Mottl

# Ergebnis Markterkundung!



**Erschließungsgebiet 2  
(Gewerbegebiet  
Karsbach - Weyersfeld)  
Schwarzer Fleck gemäß  
Breitbandrichtlinie - BbR**







**WEYERSFELD**



Erschließungsgebiet	Eingegangene Ausbauerklärungen von Netzbetreibern auf Onlineabfrage	Eingegangene Ausbauerklärungen von Netzbetreibern auf individuelle Abfrage
	keine	keine

Ist-Versorgung Erschließungsgebiet 2	nicht verfügbar	teils verfügbar	verfügbar
Grundversorgung von mind. 2 Mbit/s im Download, kabelgebunden			X
Grundversorgung von mind. 2 Mbit/s im Download, drahtlos			X
Versorgung von mind. 25 Mbit/s im Download und mind. 2 Mbit/s im Upload	X		
Quelle: Breitbandatlas des Bundes (www.zukunft-breitband.de)			
Abfragedatum: 27.11.2013			

Geobasisdaten © Bayerische Vermessungsverwaltung 2013

-  voraussichtliches Erschließungsgebiet
-  mind. 25 Mbit/s im Downstream
-  Vorwahlgrenzen
-  Gemeindegrenzen
-  Bedarfsmeldung: >30 Mbit/s
-  Bedarfsmeldung: >50 Mbit/s

**Ergebnis Markterkundung!**

QR-Code zu unserer Webseite:



**Breitbandberatung Bayern GmbH**  
 Eggenstraße 17 • 92318 Neumarkt i.d.OPf.  
 Tel.: 09181/406 13 33 • Fax: 09181/406 13 34  
 www.breitbandberatung.de  
 buero@breitbandberatung.de

**Gemeinde Karsbach**  
 PLZ: 97783  
**Voraussichtliches Erschließungsgebiet**  
 Erstelldatum: 21.08.2013 | Zeichner: Mottl